

KUURNE BRUSSEL KUURNE

ZONDAG 25.02
ELITE

where legends are born



ROADBOOK ELITE

WWW.KUURNE-BRUSSEL-KUURNE.BE

UCI PRO SERIES

**KUURNE
BRUSSEL
KUURNE**
WHERE LEGENDS ARE BORN

OUR MAIN PARTNERS



OUR MEDIA PARTNERS



SUPPORTED BY



INHOUD CONTENU

76^e KUURNE-BRUSSEL-KUURNE

p. 4	ORGANIGRAM / ORGANIGRAMME/ORGANOGRAM
p. 5	PALMARES
p. 6	ALGEMEEN UURROOSTER / HORAIRE / TIMETABLE
p. 7	PRESENTATIE PLOEGEN / PRÉSENTATION DES ÉQUIPES / PRESENTATION OF THE TEAMS
p. 8 - 9	PLAN / PARCOURS / MAP
p. 10 - 16	WEGWIJZER / ITINÉRAIRE / MAP
p. 18 - 19	TOEGANG TOT PPO EN PARKINGS / ACCÈS À PPO ET PARKING / ACCES TO PPO AND PARKING
p. 20	HELLINGEN / COLLINES / SLOPES
p. 21	PLAN LOKALE RONDE / PARCOURS TOUR LOCAL / MAP LOCAL LAP
p. 22 - 24	WEDSTRIJDREGLEMENT / REGLEMENT PARTICULIER DE L'ÉPREUVE / RACE REGULATIONS
p. 25 - 27	TECHNISCHE GIDS / GUIDE TECHNIQUE / TECHNICAL GUIDE
p. 28 - 29	START / DÉPART / START - AANKOMST / ARRIVÉE / FINISH
p. 30	ROUTE START - FINISH / PARCOURS START - FINISH / ROUTE START TO FINISH

KOERSDIRECTIE / DIRECTION DE COURSE / RACE MANAGEMENT			
Koersdirecteur	Race Director	Peter Debaveye	+32 (0)468 24 27 86
Adj. Koersdirecteur	Ass Race Director	Kurt Vindevogel	+32 (0)486 63 57 29
Technisch directeur	Technical Director	Filiep Verhelst	+32 (0)478 96 88 94
VEILIGHEIDSCOÖRDINATIE / COORDINATION SÉCURITÉ / SAFETY COORDINATION			
Veiligheidsmanager	Safety Manager	Tom Leleu	+32 (0)479 17 65 84
JURY			
Voorzitter Jury	President Jury	Gabriel Berthelot	+33 (0)675 65 53 22
Aankomstrechtter	Finish Judge	Arent Arnout	
Jury 2 UCI	Comm. UCI 2	Jurgen Deryckere	
Jury 3 UCI	Comm. UCI 3	Jempi Jooren	
Jury 4	Comm. 4	Pascal Eeckhout	
Comm. TV Support		Sven Calus	
Comm. Moto 1		Dirk Gryson	
Comm. Moto 2		Dirk Talloen	
Comm. Bezemwagen	Commissioner Broomwagon	Marnix Decock	
Piloot moto		Rudy Plomp	
Speaker Radio Tour		Vincent Van Impe	
Moto Info		Jan Deramoudt	
Telecom Team		Theo Geeroms	
Resutatien	Results	Michel Havelange	
		Freddy Van Steen	
		Sabine Vanhoute	
Fotofinish		Chronorace-Christian Lemasson	
MEDICAL TEAM			
Dokter 1		Patrick Vuylsteke	+32 (0)475 72 84 30
Dokter 2		Louis Vansteenbrugge	+32 (0)478 28 30 52
Ziekenwagens	Ambulances	Rode Kruis	
REGULATORS			
Race Regulator 1		Frank Hoste	+32 (0)475 47 96 44
Race Regulator 2		Geert Vanhullebusch	+32 (0)498 62 17 33
Safety Regulator 3		Filiep Jodts	+32 (0)475 96 29 41
ORGANISATIE / ORGANISATION / ORGANIZATION			
Voorzitter organisatie	President Organisation	Geert Penez	+32 (0)486 89 41 83
Verantw. start/aankomst	Chef Start/finish	Marc Vantieghem	+32 (0)477 45 31 76
Permanentie	Permanence	Sabine Demol	+32 (0)468 27 49 76
Podiumceremonie	Ceremony start/finish	Kristof Dewilde	+32 (0)492 91 42 81
PERS			
Perschef	Press Officer	Guy Vermeiren	+32 (0)477 47 77 31
POLITIE / POLICE			
Federale politie (CSD)	Pol. Fédérale	Matthias De Schepper	+32 (0)472 26 00 75
Wegpolitie		Steve Daele	+32 (0)476 65 59 52
CP-OPS		Kristof De Waegenaere	+32 (0)498 90 97 09
COÖRDINATIE SEINGEVERS / COORDINATION SIGNALEURS / COORDINATION SIGNALLERS			
Seingever	Signallers /Signaleurs	Jean-Pierre Defrenne	+32 (0)498 36 33 65
Verantw. Mobiele sign	Chief Marshalls	Frederik Spegelaere	+32(0)475 91 92 58



JAAR ANNEE / YEAR	WINNAAR GAGNANT / WINNER	TWEEDE DEUXIEME / SECOND	DERDE TROISIEME / THIRD
2023	Tiesj Benoot	Nathan Van Hooydonck	Matej Mohorič
2022	Fabio Jakobsen	Caleb Ewan	Hugo Hofstetter
2021	Mads Pedersen	Anthony Turgis	Tom Pidcock
2020	Kasper Asgreen	Giacomo Nizzolo	Alexander Kristoff
2019	Bob Jungels	Owain Doull	Niki Terpstra
2018	Dylan Groenewegen	Arnaud Démare	Sonny Colbrelli
2017	Peter Sagan	Jasper Stuyven	Luke Rowe
2016	Jasper Stuyven	Alexander Kristoff	Nacer Bouhanni
2015	Mark Cavendish	Alexander Kristoff	Elia Viviani
2014	Tom Boonen	Moreno Hofland	Sep Vanmarcke
2013	Afgelast	Afgelast	Afgelast
2012	Mark Cavendish	Yauheni Hutarovich	Kenny van Hummel
2011	Christopher Sutton	Yauheni Hutarovich	André Greipel
2010	Bobbie Traksel	Rick Flens	Ian Stannard
2009	Tom Boonen	Bernhard Eisel	Jeremy Hunt
2008	Steven De Jongh	Sebastian Langeveld	Matthew Goss
2007	Tom Boonen	Marcel Sieberg	Iljo Keisse
2006	Nick Nuyens	Leif Hoste	Tom Boonen
2005	George Hincapie	Kevin Van Impe	Bert Roesems
2004	Steven De Jongh	Paolo Bettini	Gerben Löwik
2003	Roy Sentjens	Leif Hoste	Volker Ordowski
2002	Jaan Kirsipuu	Hans De Clercq	Enrico Cassani
2001	Peter Van Petegem	Hans De Clercq	Jo Planckaert
2000	Andrei Tschmil	Geert Van Bondt	Jaan Kirispu
1999	Jo Planckaert	Johan Museeuw	Andrei Tschmil

Om de volledige lijst van de legendes te ontdekken: www.kuurne-brussel-kuurne.be









UURROOSTER
HORAIRE / TIME INDICATION

76^E KUURNE-BRUSSEL-KUURNE

ZATERDAG - SAMEDI - SATURDAY - 24/02/2024		
18h00 - 21h00	Permanentie Permanence	Gemeentehuis/Hôtel de Ville/Cityhall Kuurne Marktplein 9, 8520 Kuurne T: +32 478 96 88 94
18h00 - 19h30	Bevestiging deelnemers & ophalen rugnummers Confirmation des participants & enlever les dossards Confirmation of the participants & collecting backnumbers	Gemeentehuis/Hôtel de Ville/Cityhall Kuurne Marktplein 9 8520 Kuurne
19h45	Vergadering sportdirecteurs Réunion des directeurs sportifs Team managers meeting	Gemeentehuis/Hôtel de Ville/Cityhall Kuurne Marktplein 9 8520 Kuurne
ZONDAG - DIMANCHE - SUNDAY - 25/02/2024		
9h00 - 12h30	Permanentie Start Permanence Start	Stadhuis/Hôtel de Ville/ Cityhall Grote Markt 54, 8500 Kortrijk T:+32 478 96 88 94
13h00-18h00	Permanentie Finish Permanence Finish	Zaal/Hall "St.-Pieter" Brugsesteenweg 309 8520 Kuurne
8u45	Vergadering officiële wagens en mobiele signaalgevers Réunion voitures officielle et signaleurs mobile Meeting official cars and safety marshals	Landrover Kortrijk Pluim 11 8550 Zwevegem
9h30	Meeting TV production	Zaal/Hall "St.-Pieter" Brugsesteenweg 309 8520 Kuurne
10h30	Vergadering pers Réunion presse Meeting press	Stadhuis/Hôtel de Ville/ Cityhall Grote Markt 54 8500 Kortrijk
11h00	Veiligheidsvergadering alle bestuurders Réunion sécurité chauffeurs Safety meeting for all drivers	Stadhuis/Hôtel de Ville/ Cityhall Grote Markt 54 8500 Kortrijk
10h40 - 11h50	Voorstellen ploegen en tekenen controleblad Présentation des équipes et signer la feuille départ Presentation of the teams and signing control form	Startzone Grote Markt 8500 Kortrijk
11h40	Opstellen volgwagens Set-up en ligne voitures suiveuses Set-up following cars	Budastraat - Overleiestraat 8500 Kortrijk
11h40	Opstellen wagens ploegleiders Set-up en ligne voitures équipes Set-up team cars	Dam - Budabrug 8500 Kortrijk
11h30 - 18h30	Perszaal Salle de presse Press room	Zaal/Hall "St.-Pieter" Brugsesteenweg 309 8520 Kuurne
12h05	Start Départ Start	Grote Markt Leiestraat 8500 Kortrijk
12h19	Officiële start - na 7 km neutralisatie Départ officiel - apres 7 km de neutralisation Official start - after 7 km neutralization	KM 0 Rijksweg thv nummer 1 8520 Kuurne
16h50	Aankomst Kuurne-Brussel-Kuurne Arrivée Kuurne-Brussel-Kuurne Arrival Kuurne-Brussel-Kuurne	Brugsesteenweg 8520 Kuurne
17h00	Huldigingsceremonie Cérémonie protocolaire Winners ceremony	Parkwijk 8520 Kuurne

PRESENTATIE PLOEGEN
PRÉSENTATION DES ÉQUIPES / PRESENTATION OF THE TEAMS

76^E KUURNE-BRUSSEL-KUURNE








10h40  TotalEnergies (FRA)	10h42  Q36.5 Pro Cycling Team (SUI)	10h44  Bingoal WB (BEL)	10h46  Tudor Pro Cycling Team (SUI)	10h48  Team Flanders Baloise (BEL)
10h50  Arkea - B&B Hotels (FRA)	10h52  Astana Qazaqstan Team (KAZ)	10h55  Israel Premier Tech (ISR)	10h58  Cofidis (FRA)	11h01  Uno-X Mobility (NOR)
11h04  Team Jayco Alula (AUS)	11h07  Lotto Dstny (BEL)	11h10  Decathlon AG2R La Mondiale Team (FRA)	11h13  Movistar Team (ESP)	11h16  Bahrain Victorious (BRN)
11h19  Groupama FDJ (FRA)	11h22  Intermarche Wanty (BEL)	11h25  Bora - Hansgrohe (GER)	11h28  Ineos Grenadiers (GBR)	11h31  Team DSM-Firmenich PostNL (NED)
11h34  UAE Team Emirates (UAE)	11h38  Lidl Trek (USA)	11h42  Alpecin Deceuninck (BEL)	11h46  Soudal Quick-Step (BEL)	11h50  Team Visma - Lease a bike (NED)



























STAD - GEMEENTE		KM +	KM -	40 KM/H	42 KM/H	44 KM/H	
WEST-VLAANDEREN							
KORTRIJK	Officieuze start / Départ fictif / Unofficial start	0	7	12:05	12:05	12:05	
	Leiestraat	0	7	12:05	12:05	12:05	
	Brug over Leie	0,1	6,9	12:05	12:05	12:05	
	Budastraat	0,1	6,9	12:05	12:05	12:05	
	Budabrug	0,5	6,5	12:06	12:06	12:06	
	Overleiestraat	0,5	6,5	12:06	12:06	12:06	
	Brugsestraat (R36)		0,8	6,2	12:06	12:06	12:06
	Brugsesteenweg (N50)		1,1	5,9	12:07	12:07	12:07
	Dwarsen R8	2,3	4,7	12:09	12:09	12:09	
KUURNE	Brugsesteenweg (N50)	2,4	4,6	12:09	12:09	12:09	
	Passage Finish	4,4	2,6	12:14	12:14	12:14	
	Rijksweg (N36d)		5,2	1,8	12:15	12:15	
OFFICIËLE START / DÉPART OFFICIEL / OFFICIAL START NA 7 KM NEUTRALISATIE / APRES 7 KM DE NEUTRALISATION / AFTER 7 KM DE NEUTRALISATION							
	Rijksweg (N36d)	0	196,4	12:19	12:19	12:19	
HARELBEKE	Rijksweg (N36d)	0,1	196,3	12:19	12:19	12:19	
	Bavikhoofsestraat		0,5	195,9	12:19	12:19	
	Ringlaan (N36)		1,2	195,2	12:20	12:20	
	Tunnel onder N43		2,3	194,1	12:22	12:22	
	Ringlaan (N36)	2,8	193,6	12:23	12:23	12:22	
DEERLIJK	Ringlaan (N36)		3,7	192,7	12:24	12:24	
	Pontstraat		6,2	190,2	12:26	12:26	
	Brug over E17	6,5	189,9	12:27	12:27	12:27	
	Pontstraat		6,6	189,8	12:28	12:27	
	Klijtstraat	6,8	189,6	12:29	12:29	12:29	
	Wafelstraat	7,4	189	12:30	12:30	12:29	
	Olekenbosstraat	8,4	188	12:32	12:31	12:30	
ANZEGEM - VICHTE	Olekenbosstraat	9,2	187,2	12:32	12:32	12:31	
	Lendedreef	9,3	187,1	12:34	12:33	12:33	
	Beukenhofstraat	10,2	186,2	12:34	12:33	12:33	
	Peter Benoitstraat (N36)	11	185,4	12:35	12:34	12:34	
ANZEGEM - INGOOIGEM	Ingooigemstraat (N36)		12,3	184,1	12:36	12:35	
	Ingooigemplaats (N36)		13,7	182,7	12:38	12:37	
	Stijn Steuvelsstraat (N36)		14,3	182,1	12:39	12:38	
ANZEGEM - TIEGEM	Hellestraat	16	180,4	12:41	12:39	12:39	
	1. TIEGEMBERG - 1400 m - gem. 4 % - max. 8 %		17,5	178,9	12:44	12:42	
	Tiegemberg (N494)	17,5	178,9	12:44	12:43	12:42	
	Kapellestraat (N494)	18,3	178,1	12:45	12:43	12:42	
	Oostdorp (N36)	19,1	177,3	12:46	12:45	12:44	
ANZEGEM - KASTER	Tiegemstraat (N36)		20,1	176,3	12:48	12:45	

STAD - GEMEENTE		KM +	KM -	40 KM/H	42 KM/H	44 KM/H
	Scheldestraat (N36)		20,5	175,9	12:49	12:47
AVELGEM - KERKHOVE	Bruggesteeweg (N36)	21,3	175,1	12:50	12:48	12:47
	Brugstraat (N8)		21,9	174,5	12:51	12:49
	Brug over Schelde		22,4	174	12:52	12:50
OOST-VLAANDEREN						
KLUISBERGEN - BERCHEM	Oudenaardebaan (N8)	22,8	173,6	12:52	12:50	12:48
OUDENAARDE - LEUPEGEM	Berchemweg (N8)	26,1	170,3	12:57	12:55	12:53
KM 30						
	Leupegemstraat (N8)		30,9	165,5	13:04	13:02
	Passage à niveau (11h13/12h43)	31,2	165,2	13:04	13:02	13:00
	Leupegemstraat (N8)		31,2	165,2	13:04	13:02
OUDENAARDE	Aalststraat (N46)		31,5	164,9	13:05	13:03
	Wijnendale (N46)		32,2	164,2	13:06	13:04
	Rekkemstraat	33,1	163,3	13:08	13:05	13:03
	Volkegemberg	34,4	162	13:10	13:08	13:05
	2. VOLKEGEMBERG - 1000 m - gem. 5,1 % - max. 8,5 %		35,6	160,8	13:12	13:09
	Volkegemberg	35,6	160,8	13:12	13:09	13:07
	Holleweg - 0,7 km kasseien		35,6	160,8	13:12	13:09
	Hauwaart (N8)	36,3	160,1	13:13	13:10	13:08
HOREBEKE	Heerweg (N8)	38,1	158,3	13:16	13:13	13:10
WEGWERPZONE / ZONE DE DÉCHETS / WASTE ZONE						
BRAKEL - ZEGELSEM	Oudenaardsestraat (N8)	40,4	156	13:19	13:16	13:14
BRAKEL	Kleibergstraat (N8)		42,7	153,7	13:23	13:19
	Meerbeekstraat	44,4	152	13:25	13:22	13:19
	Driehoekstraat		45,2	151,2	13:26	13:23
	Watermolenstraat (N462)	46	150,4	13:26	13:23	13:20
	Moriaanstraat (N462)	46,1	150,3	13:26	13:23	13:20
	Molenberg (N462)	46,5	149,9	13:28	13:25	13:22
BRAKEL - MICHELBEKE	Meierij	47,5	148,9	13:30	13:26	13:23
	Guido Gezellestraat		48,8	147,6	13:32	13:28
	Guido Gezellestraat	48,9	147,5	13:32	13:28	13:25
	Lepelstraat		49	147,4	13:33	13:30
	3. LEPELSTRAAT - 2100 m - gem. 3,4 % - max. 5,7 %		51,1	145,3	13:35	13:32
BRAKEL - ELST	Gentsestraat (N415)	51,2	145,2	13:35	13:32	13:28
	Boekelstraat	51,5	144,9	13:36	13:32	13:29
ZWALM	Malboroughstraat	52,5	143,9	13:37	13:33	13:30
ZWALM - ST. BLASIIUS BOEKEL	Boekelbaan (N454)		53,8	142,6	13:39	13:35
HOREBEKE	Meersestraat	54,5	141,9	13:40	13:36	13:33
	Sint-Kornelisplein	56,6	139,8	13:43	13:39	13:36
	Bovenstraat		56,8	139,6	13:43	13:39
	Heerweg (N8)	58	138,4	13:46	13:41	13:38
	Stene (N454)	58,3	138,1	13:46	13:41	13:38
MAARKEDAL - SCHORISSE	Zottegemstraat (N454)	60	136,4	13:49	13:44	13:40
	Schorissestraat (N457)		61	135,4	13:50	13:46
MAARKEDAL - MAARKE - KERKEM	Maarkeweg (N457)		62,8	133,6	13:53	13:48
MAARDEDAL - ETIKHOVE	Gansbeekstraat (N457)		64,3	132,1	13:55	13:46

STAD - GEMEENTE		KM +	KM -	40 KM/H	42 KM/H	44 KM/H
	← Gieterijstraat - 300m kasseien	65,3	131,1	13:56	13:52	13:48
	← Etikhovestraat	65,6	130,8	13:56	13:52	13:48
	↑ Nederholbeekstraat - 300m kasseien	65,8	130,6	13:56	13:52	13:48
	← Onderbossenaarstraat	66,1	130,3	13:58	13:53	13:49
	→ Bossenaarstraat	66,9	129,5	13:59	13:54	13:50
	← Langekouter	67	129,4	13:59	13:54	13:50
	4. BOSSENAARSTRAAT - 1300 m - gem. 5,6 % - max. 9 %	67,4	129	14:00	13:55	13:50
	↑ Aatse Heerweg	68	128,4	14:01	13:56	13:51
	← Kerkemstraat	68,3	128,1	14:01	13:56	13:51
	→ Delfdries	68,5	127,9	14:01	13:56	13:52
	↑ Ten Houtestraat	69,6	126,8	14:03	13:58	13:53
	5. BERG TEN HOUTE - 1100 m - gem. 6,2 % - max. 13 %	70,9	125,5	14:05	14:00	13:55
	↑ Koekamerstraat	71,1	125,3	14:05	14:00	13:55
RONSE	↑ Koekamerstraat	71,8	124,6	14:06	14:01	13:56
HENEGOUWEN / HAINAUT						
ELLEZELLES	↑ Quatre Vents	72,5	123,9	14:07	14:02	13:57
	← Ninoofsesteenweg (N48)	73,2	123,2	14:08	14:03	13:58
	→ Quatre Vents (N520)	73,5	122,9	14:08	14:03	13:58
FLOBECQ	↑ Queneau (N520)	74,3	122,1	14:10	14:05	14:00
	← Queneau	75,5	120,9	14:12	14:06	14:01
	← Paillart	76,4	120	14:13	14:08	14:03
	↑ Houppe	77,5	118,9	14:15	14:09	14:04
	6. LA HOUPPE - 1880 m - gem. 4,8 % - max. 10 %	78,2	118,2	14:16	14:10	14:05
WEGWERPZONE / ZONE DE DÉCHETS / WASTE ZONE						
	→ Houppe	78,2	118,2	14:16	14:10	14:05
	↑ Lumen	78,5	117,9	14:16	14:10	14:05
	↑ Bois	79,8	116,8	14:18	14:12	14:07
	↑ Motte	80,7	115,7	14:20	14:14	14:09
	↻ Potterée	81,6	114,8	14:21	14:15	14:10
	↑ Rue Père Cambier	84	112,4	14:25	14:18	14:13
	↑ Rue de la Gare	84,3	112,1	14:25	14:18	14:13
	↑ Place André Nouille	84,6	111,8	14:26	14:19	14:14
	→ Place (N57)	84,7	111,7	14:26	14:19	14:14
	← Rue de docteur Degrave (N57)	84,9	111,5	14:26	14:19	14:14
ELLEZELLES	↑ Chemin des Carmes (N57)	85,7	110,7	14:27	14:21	14:15
	← Paradis	86,2	110,2	14:28	14:22	14:16
	↑ Anaise	86,7	109,7	14:29	14:22	14:17
	↑ Chaussée Brunehault	87,4	109	14:30	14:23	14:18
WEGWERPZONE / ZONE DE DÉCHETS / WASTE ZONE						
BEGIN BEVOORRADING / RAVITAILLEMENT / FOOD SUPPLIES		87,5		14:30	14:23	14:18
EINDE BEVOORRADING / RAVITAILLEMENT / FOOD SUPPLIES		88,5		14:31	14:24	14:19
	↑ Chaussée Brunehault	88,6	107,8	14:31	14:24	14:19
	→ Rue de Cornet (N529)	90,6	105,8	14:34	14:28	14:22
FRASNES-LEZ-AVAING	← Rue de la Folie (N529)	91,1	105,3	14:35	14:29	14:23
	↑ Rue Pironche (N529)	93,4	103	14:39	14:32	14:26
	→ Hameau des Papin	94,7	101,7	14:41	14:34	14:28

STAD - GEMEENTE		KM +	KM -	40 KM/H	42 KM/H	44 KM/H
	7. HAMEAU DES PAPIN - 1200 m - gem. 6,6 % - max. 16,2 %	95,9	100,5	14:42	14:36	14:29
	→ Rue du dieu des monts	95,9	100,5	14:42	14:36	14:29
	← Rue Houssière	96,4	100	14:43	14:36	14:30
	← Rue Grandrieu	97,3	99,1	14:44	14:38	14:31
	↑ Rue de Lusseignies	100,3	96,1	14:49	14:42	14:35
	↑ Rue de Ramponneau	101,6	94,8	14:51	14:44	14:37
	→ Place de la liberté	102,1	94,3	14:52	14:44	14:38
	→ Rue de Marais Gauquier	102,3	94,1	14:52	14:45	14:38
	↑ Rue Favarte	102,8	93,6	14:53	14:45	14:39
	↑ Rue Bourliquet	103,3	93,1	14:53	14:46	14:39
	8. LE BOURLIQUET - 1300 m - gem. 6,8 % - max. 15,3 %	104,4	92	14:55	14:48	14:41
	→ Rue de la Croisette	104,4	92	14:55	14:48	14:41
	← Rue Aulnoit	105,3	91,1	14:56	14:49	14:42
	← Place De Saint-Sauveur	107,2	89,2	14:59	14:52	14:45
	→ Rue des Combattans	107,3	89,1	14:59	14:52	14:45
	↑ Rue Tour Notre-Dame	107,5	88,9	14:59	14:52	14:45
	→ Mont Saint-Laurent	108,1	88,3	15:01	14:53	14:46
	↻ Rue Vertes Feuilles	108,9	87,5	15:02	14:54	14:47
	9. MONT SAINT-LAURENT - 1300 m - gem. 7,8 % - max. 17 %	109,5	86,9	15:03	14:55	14:48
RICHTING/DIR ELLEZELLES	← Rue de Beau Site	109,5	86,9	15:03	14:55	14:48
ELLEZELLES	↑ Tombelle	111	85,4	15:05	14:57	14:50
	↑ Rue Maclinoire	112,2	83,9	15:07	14:59	14:52
	← Rue de Renaix (N57)	112,6	83,8	15:07	14:59	14:52
OOST-VLAANDEREN						
RONSE	↑ Elzeelsesteenweg (N57)	112,9	83,5	15:08	15:00	14:52
	↑ Elzelestraat (N57)	115,6	80,8	15:12	15:04	14:56
	↑ Verlorenstraat (N57)	115,9	80,5	15:12	15:04	14:56
	↑ Veemarkt (N57)	116,2	80,2	15:13	15:04	14:57
	↑ Bruul	116,4	80	15:13	15:05	14:57
	↑ Stefaan-Modest Glorieuxlaan	116,5	79,9	15:13	15:05	14:57
	← Broeke	117	79,4	15:14	15:06	14:58
	→ Oudestraat	117,5	78,9	15:15	15:06	14:59
	→ Kruisstraat (N60)	118,4	78	15:16	15:08	15:00
	10. KRUISBERG - 1400 m - gem. 5,3 % - max. 10,9 %	118,9	77,5	15:17	15:08	15:01
	← Zandstraat (N425)	118,9	77,5	15:17	15:08	15:01
	11. HOTOND - 1200 m - gem. 3,1 % - max. 9 %	120,1	76,3	15:19	15:10	15:02
	↑ Zandstraat (N425)	120,1	76,3	15:19	15:10	15:02
	← Berchemsesteenweg (N36)	121,5	74,9	15:21	15:12	15:04
WEGWERPZONE / ZONE DE DÉCHETS / WASTE ZONE						
	→ Rozenaaksesteenweg	123,5	72,9	15:24	15:15	15:07
HENEGOUWEN / HAINAUT						
RUSSEIGNIES	↑ Chaussée de Renaix	124,7	71,7	15:26	15:17	15:09
	→ Rue des Chapelles	125,3	71,1	15:26	15:17	15:09
	→ Rue du Trieu	125,9	70,5	15:27	15:18	15:10
	12. COTE DU TRIEU - 1260 m - gem. 7 % - max. 13 %	127,7	68,7	15:30	15:21	15:13
OOST-VLAANDEREN						

STAD - GEMEENTE		KM +	KM -	40 KM/H	42 KM/H	44 KM/H	
KLUISBERGEN	→ Drogenbroodstraat	127,7	68,7	15:30	15:21	15:13	
	← Ronde van Vlaanderenstraat	128	68,4	15:31	15:21	15:13	
	← Ronsebaan (N36)	128,4	68	15:31	15:22	15:14	
	← Kieverstraat	130,4	66	15:34	15:25	15:16	
	→ Hoogweg	131,4	65	15:36	15:26	15:18	
	← T-kruispunt - Li Hoogweg volgen	132,4	64	15:37	15:28	15:19	
	↑ Hoogweg 	133,1	63,3	15:38	15:29	15:20	
	← Hoogweg	133,3	63,1	15:38	15:29	15:20	
	→ Hoogweg	133,4	63	15:38	15:29	15:20	
	KLUISBERGEN - RUIEN	↑ Buissestraat 	133,9	62,5	15:39	15:30	15:21
→ Bergstraat		134,5	61,9	15:40	15:31	15:22	
13. KLUISBERG - 1100 m - gem. 6% - max. 11% 		135,1	61,3	15:41	15:31	15:23	
JOWAN KLUISBERGPREMIE							
	→ Bergstraat	135,1	61,3	15:41	15:31	15:23	
HENEGOUWEN / HAINAUT							
MONT-DE-L'ENCLUS	← Enclus du Haut	135,1	61,3	15:41	15:31	15:23	
	← Rue de la Montagne	135,9	60,5	15:42	15:33	15:24	
	→ Rue des Résistants	136,1	60,3	15:43	15:33	15:24	
MONT-DE-L'ENCLUS - ORROIR	← Chaussée de la libération 	136,4	60	15:43	15:33	15:24	
	↑ Place d' Orroir	136,5	59,9	15:43	15:33	15:24	
	↑ Rue Couture d' Orroir	136,9	59,5	15:44	15:34	15:25	
	→ Rue St. Pierre	137,8	58,6	15:44	15:35	15:26	
	↑ Bas Rejet	138,4	58	15:46	15:36	15:27	
	→ Haut Chemin	139,9	56,5	15:48	15:38	15:29	
	← Chemin du Carnois	140,2	56,3	15:48	15:38	15:29	
CELLES	↑ Rue de la Feuillerie	142,1	54,3	15:52	15:41	15:32	
	← Rue Provinciale (N391)	142,8	53,6	15:53	15:42	15:33	
	→ Chaussée de Renaix (N48)	144,7	51,7	15:56	15:45	15:36	
	→ Bacotterie	147	49,4	15:59	15:48	15:39	
	↑ Rue Haute	148,8	47,6	16:02	15:51	15:41	
	← Rue Aride	150,1	46,3	16:04	15:53	15:43	
	→ Rue du Bois Cahu	150,2	46,2	16:04	15:53	15:43	
	↑ Rue de la Gare	152	44,4	16:07	15:56	15:46	
	← Guermignies	154	42,4	16:10	15:58	15:48	
	→ Rue D'Helchin (N393)	154,3	42,1	16:10	15:58	15:48	
	WEST-VLAANDEREN						
		 Brug over Schelde	154,7	41,7	16:10	15:58	15:48
SPIERRE-HELKIJN	↑ Brugstraat (N393)	154,7	41,7	16:10	15:58	15:48	
	← Gemeenteplein	155,1	41,3	16:11	15:59	15:49	
	→ Kerkstraat (N393)	155,2	41,2	16:11	15:59	15:49	
	→ Doornikseweg (N353)	155,4	41	16:11	15:59	15:49	
	← Stationsstraat	155,4	41	16:12	16:00	15:50	
	↑ Stationsstraat 	156	40,4	16:13	16:01	15:51	
	ZWEVEGEM - SINT-DENIJS	↑ Helkijnstraat	157	39,4	16:14	16:03	15:53
	← Jolainstraat	157,5	38,9	16:15	16:04	15:54	
	↻ Kaveiestraat 	158,3	38,1	16:16	16:05	15:55	

STAD - GEMEENTE		KM +	KM -	40 KM/H	42 KM/H	44 KM/H
	↑ Zandbeekstraat	159,1	37,3	16:17	16:06	15:55
WEGWERPZONE / ZONE DE DÉCHETS / WASTE ZONE						
KORTRIJK - BELLEGEM	← Beerbosstraat	162,3	34,1	16:21	16:10	16:00
	↑ Beerbosstraat - 500m kasseien 	162,8	33,6	16:22	16:11	16:00
	→ Doornikserijksweg (N50)	163,3	33,1	16:24	16:12	16:00
	→ Perykelstraat	163,8	32,6	16:24	16:13	16:01
	→ Perykelstraat	164,6	31,8	16:25	16:14	16:03
ZWEVEGEM - SINT-DENIJS	→ Perykelstraat	165	31,4	16:26	16:14	16:04
	↑ Perykelstraat	165,3	31,3	16:27	16:15	16:04
KORTRIJK	← Laatste Oortje	165,7	30,7	16:27	16:15	16:05
	↑ Evangelieboomstraat 	167	29,4	16:29	16:17	16:06
	↑ Sint-Denijseweg	168,3	28,1	16:31	16:19	16:08
	→ Schaapsdreef 	169,5	26,9	16:33	16:21	16:10
	↑ Ambassadeur Baertlaan	169,6	26,8	16:33	16:21	16:10
	← Bad Godesberglaan  	170,4	26	16:34	16:23	16:11
	↑ Maandagweg 	171,2	25,2	16:35	16:23	16:12
	↑ Beekstraat  	171,9	24,5	16:36	16:24	16:13
	↑ Hugo Verriestlaan 	172,3	24,1	16:37	16:25	16:14
	← Graaf Boudewijn IX-Laan  	173	23,4	16:38	16:26	16:15
↑ Filips van de Elzaslaan 	173,3	23,1	16:39	16:26	16:15	
↑ Toekomststraat	173,7	22,7	16:39	16:27	16:15	
→ Doorniksewijk (N50)	174	22,6	16:39	16:27	16:15	
↑ Tunnel onder spoorweg 	174,3	22,1	16:40	16:27	16:16	
↑ Doorniksestraat	174,4	22	16:40	16:27	16:16	
↑ Grote Markt	174,7	21,7	16:40	16:28	16:17	
→ Onze-Lieve-Vrouwestraat 	174,8	21,6	16:40	16:28	16:17	
↑ Groeningestraat	175	21,4	16:40	16:28	16:17	
↑ Plein 	175,3	21,1	16:41	16:29	16:18	
← Gentsestraat  	175,5	20,9	16:41	16:29	16:18	
→ Gentsesteenweg (N43)  	175,7	20,7	16:41	16:29	16:18	
↑ Dwarsen R8	176,8	19,6	16:44	16:31	16:20	
HARELBEKE	↑ Kortrijksesteenweg (N43)	176,8	19,6	16:44	16:31	16:20
	← Vlasstraat	178,5	17,9	16:46	16:33	16:22
	 Brug over Leie	178,6	17,8	16:46	16:33	16:22
KUURNE	↑ Harelbeeksestraat	178,6	17,8	16:46	16:33	16:22
	← Harelbeeksestraat   	178,8	17,6	16:46	16:33	16:22
	→ Beemdenlaan	179	17,4	16:47	16:34	16:23
	→ Weidenstraat	179,2	17,2	16:47	16:34	16:23
	← Steenovenstraat	179,5	16,9	16:48	16:35	16:23
	→ Bavikhoofsestraat  	179,9	16,5	16:48	16:35	16:23
HARELBEKE	↑ Molenstraat	180,2	16,2	16:48	16:36	16:24
	← Rijksweg (N36d) 	180,6	15,8	16:48	16:36	16:24
KUURNE	↑ Rijksweg (N36d)	181,2	15,2	16:50	16:37	16:26
WEGWERPZONE / ZONE DE DÉCHETS / WASTE ZONE						
	← Brugsesteenweg (N50)	183,1	13,3	16:53	16:40	16:28
AANKOMSTLIJN / LIGNE D'ARRIVEE (+ 1 PLAATSELIJKE RONDE VAN 12,5 KM)		183,9	12,5	16:54	16:41	16:29

STAD - GEMEENTE		KM +	KM -	40 KM/H	42 KM/H	44 KM/H
plastibac® TROPHEE						
	↑ Brugsesteenweg (N50)	183,9	12,5	16:54	16:41	16:29
	↑ Dwarsen R8	186	10,4	16:58	16:44	16:32
KORTRIJK	↑ Brugsesteenweg (N50)	186,1	10,3	16:58	16:44	16:32
	← Roterijstraat	186,9	9,5	16:59	16:45	16:33
	← Burg. Verduytselaan (R36)	187,2	9,2	16:59	16:45	16:33
	⚠ Brug over Leie	187,5	8,9	17:00	16:46	16:34
	↑ Minister Liebaertlaan	187,7	8,7	17:00	16:46	16:34
	← Gentssesteenweg (N43)	188,1	8,3	17:01	16:47	16:35
	↑ Dwarsen R8	189,2	7,2	17:02	16:49	16:36
HARELBEKE	↑ Kortrijksesteenweg (N43)	189,2	7,2	17:02	16:49	16:36
	← Vlasstraat	190,9	5,5	17:05	16:51	16:39
	⚠ Brug over Leie	191	5,4	17:05	16:51	16:39
KURNE	↑ Harelbeeksestraat	191	5,4	17:05	16:51	16:39
	← Harelbeeksestraat	191,2	5,2	17:05	16:51	16:39
	→ Beendenlaan	191,4	5	17:06	16:52	16:39
	→ Weidenstraat	191,6	4,8	17:06	16:52	16:39
	← Steenovenstraat	192	4,4	17:07	16:53	16:40
	→ Bavikhoofsestraat	192,3	4,1	17:07	16:53	16:40
HARELBEKE	↑ Molenstraat	192,6	3,8	17:07	16:54	16:41
	← Rijksweg (N36d)	193,1	3,3	17:08	16:54	16:42
KURNE	↑ Rijksweg (N36d)	193,7	2,7	17:09	16:55	16:43
WEGWERPZONE / ZONE DE DÉCHETS / WASTE ZONE						
	← Brugsesteenweg (N50)	195,6	0,8	17:12	16:58	16:45
AANKOMST / ARRIVEE / ARRIVAL						
		196,4	0,00	17:13	16:59	16:46

Afleiding volgagens: op 1,2 km van de aankomstlijn links
 Déviation des voitures suiveuses : à 1,2 km de la ligne d'arrivée à gauche

Legende			
⦿	Rondpunt / Rond point	⚠	Helling / Côte
←	Links / A gauche	⚠	Vluchtheuvel / Ilot directionnel
→	Rechts / A droite	⚠	Doortocht trein / Passage à niveau
↑	Recht door / Tout droit	⚠	Asverschuiving
		⚠	Tunnel
		⦿	Kasseien / Pavés / Cobblestones

AVONTUUR ZIT IN DE FAMILIE



ABOVE & BEYOND

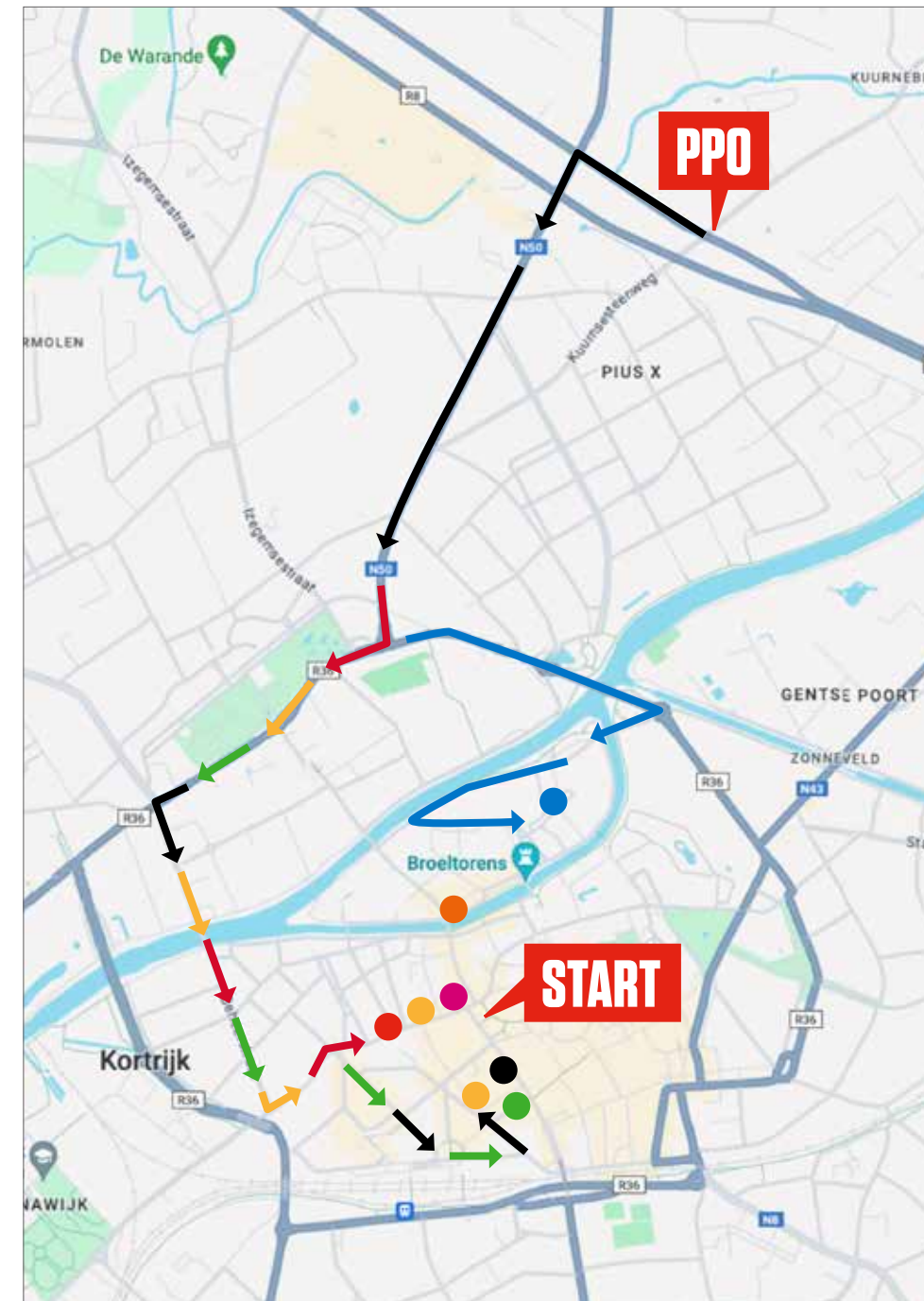
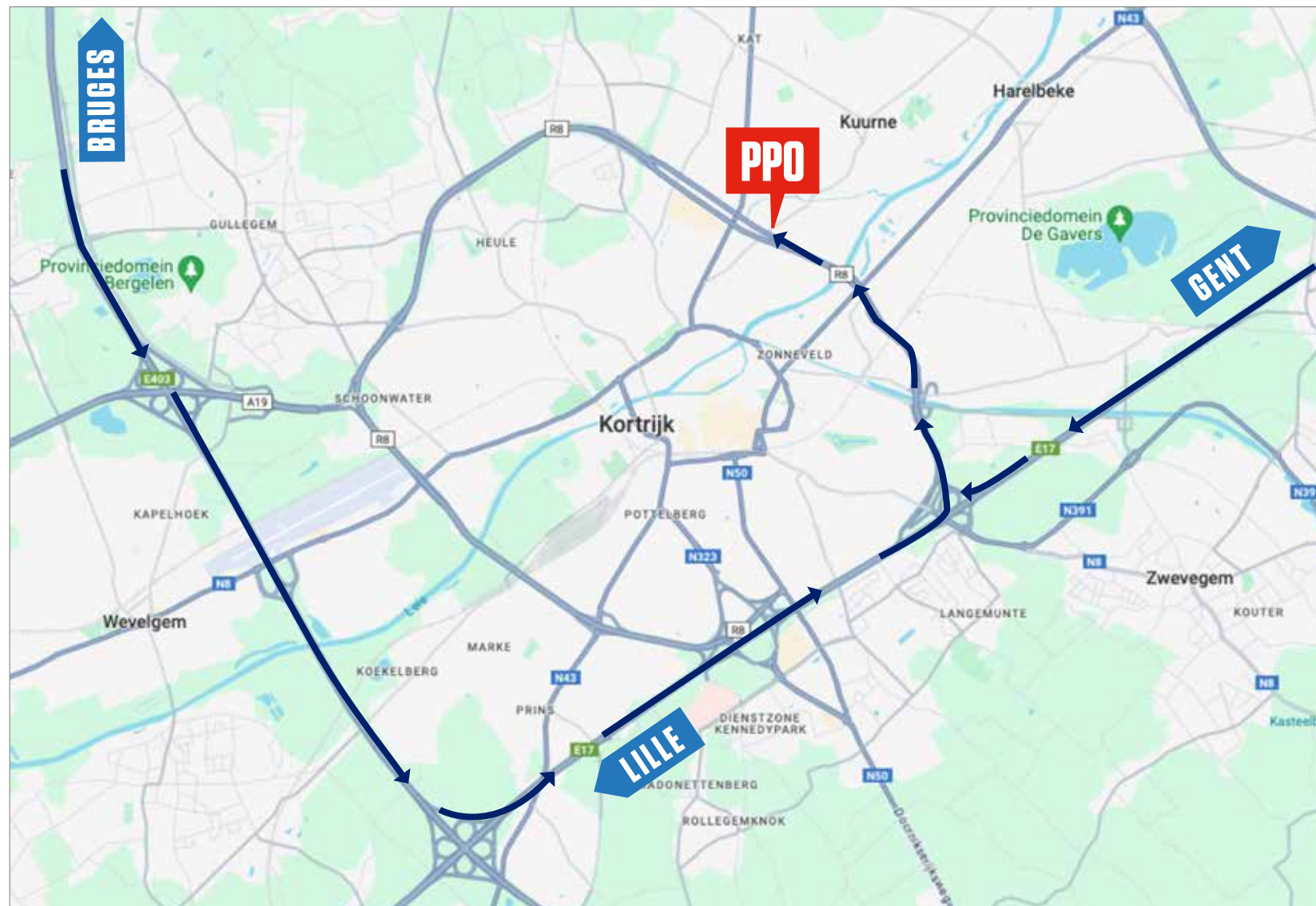


Dejonckheere
 Pluim 11, 8550 Zwevegem
 T. 056/25.68.10
www.landoverdejonckheere.be

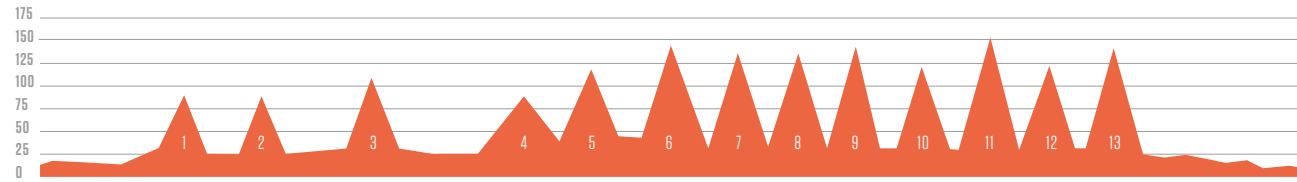


Spegelaere
 Legeweg 180, 8200 Brugge
 T. 050/32.33.50
www.spegelaere.com

KRUISPUNT / CARREFOUR / INTERSECTION **R8-KORTRIJKSESTRAAT**



- P-VOLGERS
 - P-ORGANISATIE
 - P-PERS
- P-VIP
 - P-POLITIE EN MARSHALS
 - P-TEAMS
- PERMANENCE



1 TIEGEMBERG

gemeente	Tiegem
lengte	1400 m
hoogte start	28 m
hoogte top	82 m
hoogteverschil	54 m
gemiddeld stijgingspercentage	4 %
maximum stijgingspercentage	8 %

2 VOLKEGEMBERG

gemeente	Oudenaarde
lengte	1000 m
hoogte start	38 m
hoogte top	89 m
hoogteverschil	51 m
gemiddeld stijgingspercentage	5,1 %
maximum stijgingspercentage	8,5 %

3 LEPELSTRAAT

gemeente	Brakel
lengte	2100 m
hoogte start	31 m
hoogte top	101 m
hoogteverschil	70 m
gemiddeld stijgingspercentage	3,4 %
maximum stijgingspercentage	5,7 %

4 BOSSENAARSTRAAT

gemeente	Etikhove/Maarkedal
lengte	1300 m
hoogte start	26 m
hoogte top	82 m
hoogteverschil	56 m
gemiddeld stijgingspercentage	5,6 %
maximum stijgingspercentage	9 %

5 BERG TEN HOUTE

gemeente	Maarkedal
lengte	1100 m
hoogte start	47 m
hoogte top	116 m
hoogteverschil	69 m
gemiddeld stijgingspercentage	6,2 %
maximum stijgingspercentage	13 %

6 LA HOUPPE

gemeente	Flobecq
lengte	1880 m
hoogte start	61 m
hoogte top	141 m
hoogteverschil	80 m
gemiddeld stijgingspercentage	4,8 %
maximum stijgingspercentage	10 %

7 HAMEAU DES PAPINS

gemeente	Frasnes-lez-Anvaing
lengte	1200 m
hoogte start	57 m
hoogte top	135 m
hoogteverschil	81 m
gemiddeld stijgingspercentage	6,6 %
maximum stijgingspercentage	16,2 %

8 LE BOURLIQUET

gemeente	Frasnes-lez-Anvaing
lengte	1300 m
hoogte start	42 m
hoogte top	130 m
hoogteverschil	88 m
gemiddeld stijgingspercentage	6,8 %
maximum stijgingspercentage	15,3 %

9 MONT SAINT-LAURENT

gemeente	Frasnes-lez-Anvaing
lengte	1300 m
hoogte start	48 m
hoogte top	141 m
hoogteverschil	93 m
gemiddeld stijgingspercentage	7,8 %
maximum stijgingspercentage	17 %

10 KRUISBERG

gemeente	Ronse
lengte	1400 m
hoogte start	32 m
hoogte top	122 m
hoogteverschil	90 m
gemiddeld stijgingspercentage	5,3 %
maximum stijgingspercentage	10,9 %

11 HOTOND

gemeente	Ronse
lengte	1200 m
hoogte start	22 m
hoogte top	150 m
hoogteverschil	137 m
gemiddeld stijgingspercentage	3,1 %
maximum stijgingspercentage	9 %

12 COTE DU TRIEU

gemeente	Mont de l'Enclus
lengte	1260 m
hoogte start	35 m
hoogte top	123 m
hoogteverschil	88 m
gemiddeld stijgingspercentage	7 %
maximum stijgingspercentage	13 %

13 KLUISBERG

gemeente	Kluisbergen
lengte	1100 m
hoogte start	27 m
hoogte top	140 m
hoogteverschil	113 m
gemiddeld stijgingspercentage	6,3 %
maximum stijgingspercentage	11 %

KASSEIEN

1. Holleweg: 700 m
2. Gieterijstraat - Etikhovestraat - Nederholbeekstraat: 600 m
3. Beerbosstraat: 500 m
4. Graaf Boudewijn IX-laan: 350 m



Inscriptions équipes

Peter Debaveye - Kattestraat 177 - 8520 Kuurne
Tel.: +32 468 24 27 86
E-mail: peter.debaveye@kbbk.be - teams@kbbk.be

Directeur de l'épreuve

Peter Debaveye - Kattestraat 177 - 8520 Kuurne
Tel. +32 468 24 27 86 - E-mail: peter.debaveye@kbbk.be

Safety Manager

Tom Leleu
Tel: +32 479 17 65 84 - Email: tom.leleu@doro-hse.com

PPO

Intersection Ringlaan - Kortrijksestraat Kuurne
GPS: 50.843986, 3.272757

Remise des dossards et plaques de cadre

24/02 18h00 - 19h30
Hôtel de Ville Kuurne, Marktplein 9, 8520 Kuurne

Réunion des dir. sportifs

24/02 19h45
Hôtel de Ville Kuurne, Marktplein 9, 8520 Kuurne

Barème des prix

€ 18.800

Signature de la feuille de départ

25/02 10h40 - 11h50
Zone de départ à Kortrijk

Présentation des équipés

25/02 De 10h40
Podium dans la zone de départ à Kortrijk

Suiveuses, commissaires

Budastraat et Overleiestraat à Kortrijk

Parking directeurs sport & les autocars des équipes

Un parking réservé pour les véhicules d'assistance et les bus des groupes sportifs est prévu au point de départ sur la place du Dam, au Broelkaai et au Broelparking. À l'arrivée, celle-ci est prévue sur le Brugsesteenweg, à gauche et à droite de la route (300 m après l'arrivée).

Service médical

Dr 1 : Dr. Vuylsteke : + 32 (0) 475728430
Dr 2 : Dr. Vansteenbrugghe +32 (0) 478 283052
2 ambulances "Croix rouge"

Vestiaires

City Sports complex Nieuwenhuysse - 8520 Kuurne

Distance

196,4 km

Heure de départ

12h05 - Grote Markt, Kortrijk
Départ officiel (km 0) après 7 km à Rijksweg (N36d), Kuurne

Ravitaillement

Km 88 à Ellezelles

Services de sécurité

La Police Fédérale avec un hélicoptère, une voiture et 11 motards. En plus 25 signaleurs bénévoles complètent l'escorte de sécurité.

Déviation des voitures suiveuses

à 1,2 km de la ligne d'arrivée dévier à gauche sur la route Nationale 36D. La déviation est indiquée avec des flèches (N36D - Kon. Boudewijnstr - Papaverstr - Bloemistenstr - Lijstergalm - Kattestr - Brugsesteenweg - Vestiaires: stade communal (Nieuwenhuysse - Kuurne)

Profil du 3 derniers km

Largeur de la route : 10 mètres et plate. Les derniers 500,300,200,100, 50 et 25 mètres sont signalés avec des panneaux à chaque côté de la route.

Arrivée

16h50 - Brugsesteenweg, Kuurne

Cérémonie protocolaire

Toute de suite après interviews TV (TV en direct jusque 17h15)

Permanence

Départ : Grote Markt 54, 8500 Courtrai
Arrivée : Brugsesteenweg 309, 8520 Kuurne

Salle de presse

Salle St.-Pieter, Brugsesteenweg 309, 8520 Kuurne

Contrôle antidopage

KineKim, Brugsesteenweg 295, 8520 Kuurne

Jury

President : Gabriel BERTHELOT (UCI FRA)
Juge d'arrivée : Arent ARNOUT
Comm. UCI 2 : Jurgen DERYCKERE
Comm. UCI 3 : Jempi JOOREN
Comm. 4 : Pascal EECKHOUT
TV/Support Comm : Sven CALUS
Comm. moto 1: Dirk GRYSON
Comm. moto 2 : Dirk TALLOEN
Pilote moto 1 : Rudy PLOMP
Pilote moto 2 : Vincent VAN IMPE
Opérateur transpondeurs : Sabine VANHOUTE
Administration du concours: Freddy VAN STEEN
Délégué technique: Dirk TALLOEN
Speaker radio tour: Jan DERAMOUDT
Telecom team jury 1: Michel HAVELANGE
Info moto: Theo GEEROMS

🇺🇦 Liste des hôpitaux**Admission d'urgence AZ Groeninge**

P. Kennedylaan 4 - 8500 Kortrijk - +32 56 636 112

Admission d'urgence Zusters Van Barmhartigheid Ronse

Glorieuxlaan 55 - 9600 Ronse - +32 55 233 666

Admission d'urgence OLV Van Lourdes Waregem

Vijfseweg 150 - 8790 Waregem - +32 56 623 111

AZ St.-Elisabeth Zottegem

Godveerdegemstraat 69, 9620 Zottegem, +32 9 364 81 11

Admission d'urgence Algemeen Ziekenhuis Oudenaarde

Minderbroedersstraat 3 - 9700 Oudenaarde - +32 55 336 355

Algemeen Ziekenhuis Geraardsbergen

Gasthuisstraat 4 - 9500 Geraardsbergen - +32 54 432 711

Algemeen Stedelijke Ziekenhuis Aalst

Merestraat 80 - 9300 Aalst - +32 53 76 40 06

OLV "Campus" Aalst

Moorselbaan 164 - 9300 Aalst - +32 53 72 42 48

Registration

Peter Debaveye - Kattestraat 177 - 8520 Kuurne
Tel.: +32 468 24 27 86
E-mail: peter.debaveye@kbbk.be - teams@kbbk.be

Race Director

Peter Debaveye - Kattestraat 177 - 8520 Kuurne
Tel. +32 468 24 27 86 - E-mail: peter.debaveye@kbbk.be

Safety Manager

Tom Leleu
Tel: +32 479 17 65 84 - Email: tom.leleu@doro-hse.com

PPO

Intersection Ringlaan - Kortrijksestraat Kuurne
GPS: 50.843986, 3.272757

Back-numbers & attendance

24/02 18.00h - 19.30h
Cityhall Kuurne, Marktplein 9, 8520 Kuurne

Meeting team managers & briefing

24/02 19.45h
Cityhall Kuurne, Marktplein 9, 8520 Kuurne

Prices

€ 18.800

Signing control form

25/02 10u40 - 11u50
Starting zone Kortrijk

Presentation of the teams

25/02 From 10.40h
Podium at the starting zone Kortrijk

Parking officials, jury

Budastraat and Overleiestraat Kortrijk

Parking teamleaders

Parking for team-busses and cars is reserved at the starting point on Dam, Broelkaai and Broelparking. At the finish this is reserved at Brugsesteenweg at the left and right side of the road, 300 m passed the finish line.

Medical team

Dr 1 : Dr. Vuylsteke : + 32 (0) 475728430
Dr 2 : Dr. Vansteenbrugghe +32 (0) 478 283052
2 ambulances "Red Cross"

Dress-rooms

City Sports complex Nieuwenhuysse - 8520 Kuurne

Distance

196,4 km

Start

12h05 - Grote Markt, Kortrijk
Official start (km 0) after 7 km at Rijksweg (N36d), Kuurne

Supply zone

Km 88 at Ellezelles

Security

The Federal Police escorts the race with 1 helicopter, 2 cars, 11 motorcyclists. Besides this team, 25 independent motorcyclists are dedicated to indicate all dangerous spots and crossroads .

Deviation followers

At 1,2 km before the finish along road N36D - take left Kon. Boudewijnstraat - Papaverstraat - Bloemistenstraat - Lijstergalm - Kattestraat - Brugsesteenweg => parking team-busses. Bathrooms at the City sports complex (Nieuwenhuysse).

Profile final 3 kms

All roads 10m width, flat, no hills,. Last km will be indicated with the red triangle flag. Last 500 m, 300, 200, 100, 50 en 25m are indicated with signs at both sides of the road.

Finish

16.50h - Brugsesteenweg, Kuurne

Winners ceremony

Immediately after TV-interviews in interview-zone. (t.v. broadcast until 17h15)

Headquarters

Start: Grote Markt 54, 8500 Kortrijk
Finish: Brugsesteenweg 309, 8520 Kuurne

Press-room

Hall St.-Pieter, Brugsesteenweg 309, 8520 Kuurne

Medical control anti-doping

KineKim, Brugsesteenweg 295, 8520 Kuurne

Jury

Chairman: Gabriel BERTHELOT (UCI FRA)
Judge at the finish: Arent ARNOUT
Comm. UCI 2: Jurgen DERYCKERE
Comm. UCI 3: Jempi JOOREN
Comm. 4: Pascal EECKHOUT
TV/Support comm: Sven CALUS
Comm. moto 1: Dirk GRYSON
Comm. moto 2: Dirk TALLOEN
Pilote moto 1: Rudy PLOMP
Pilote moto 2: Vincent VAN IMPE
Operator transponders: Sabine VANHOUTE
Competition administration: Freddy VAN STEEN
Technical delegate: Dirk TALLOEN
Speaker radio tour: Jan DERAMOUDT
Telecom team jury 1: Michel HAVELANGE
Info moto: Theo GEEROMS

🇺🇦 Hospitals**Emergency admission AZ Groeninge**

P. Kennedylaan 4 - 8500 Kortrijk - +32 56 636 112

Emergency admission Zusters Van Barmhartigheid Ronse

Glorieuxlaan 55 - 9600 Ronse - +32 55 233 666

Emergency admission OLV Van Lourdes Waregem

Vijfseweg 150 - 8790 Waregem - +32 56 623 111

AZ St.-Elisabeth Zottegem

Godveerdegemstraat 69, 9620 Zottegem, +32 9 364 81 11

Emergency admission Algemeen Ziekenhuis Oudenaarde

Minderbroedersstraat 3 - 9700 Oudenaarde - +32 55 336 355

Algemeen Ziekenhuis Geraardsbergen

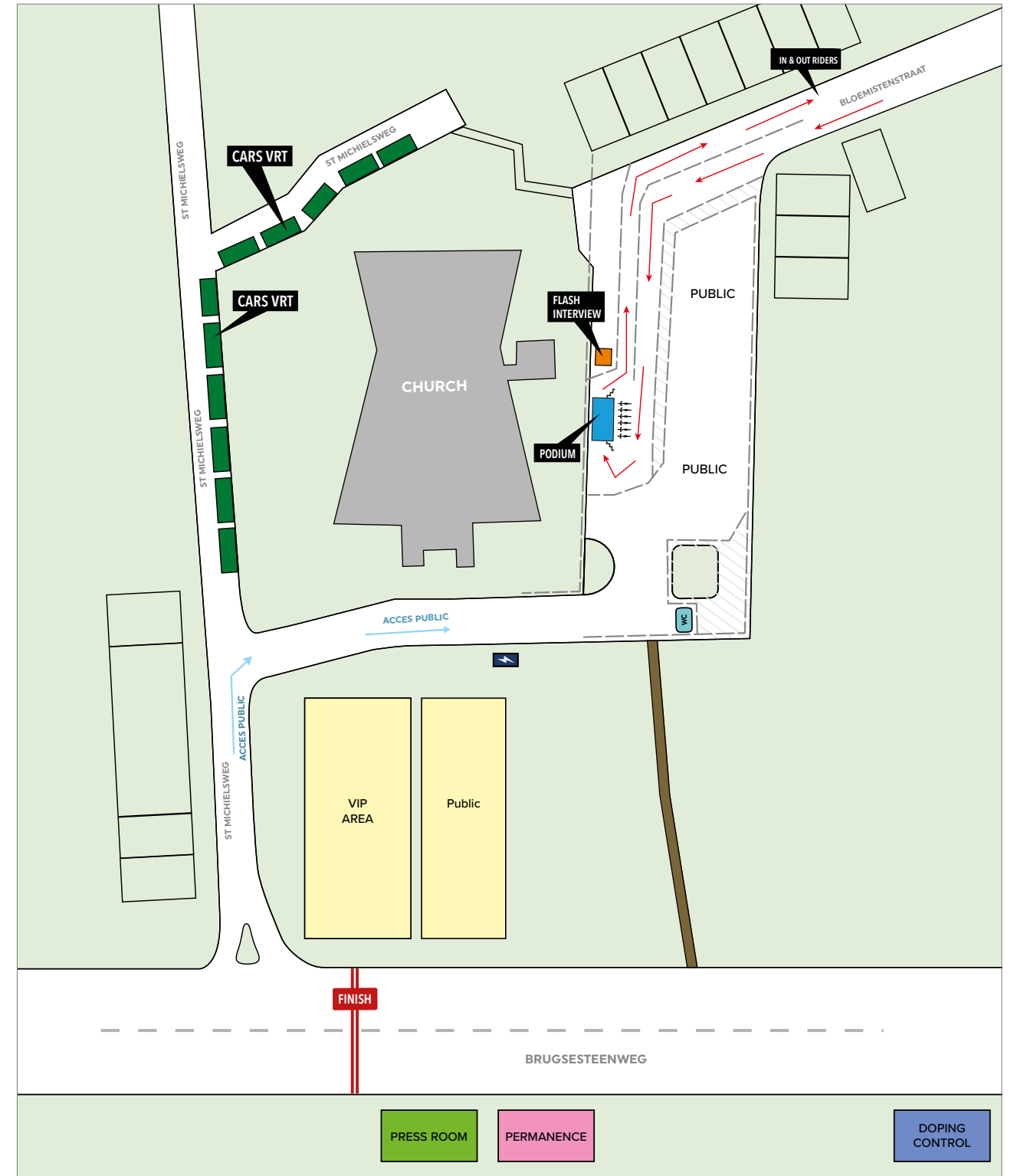
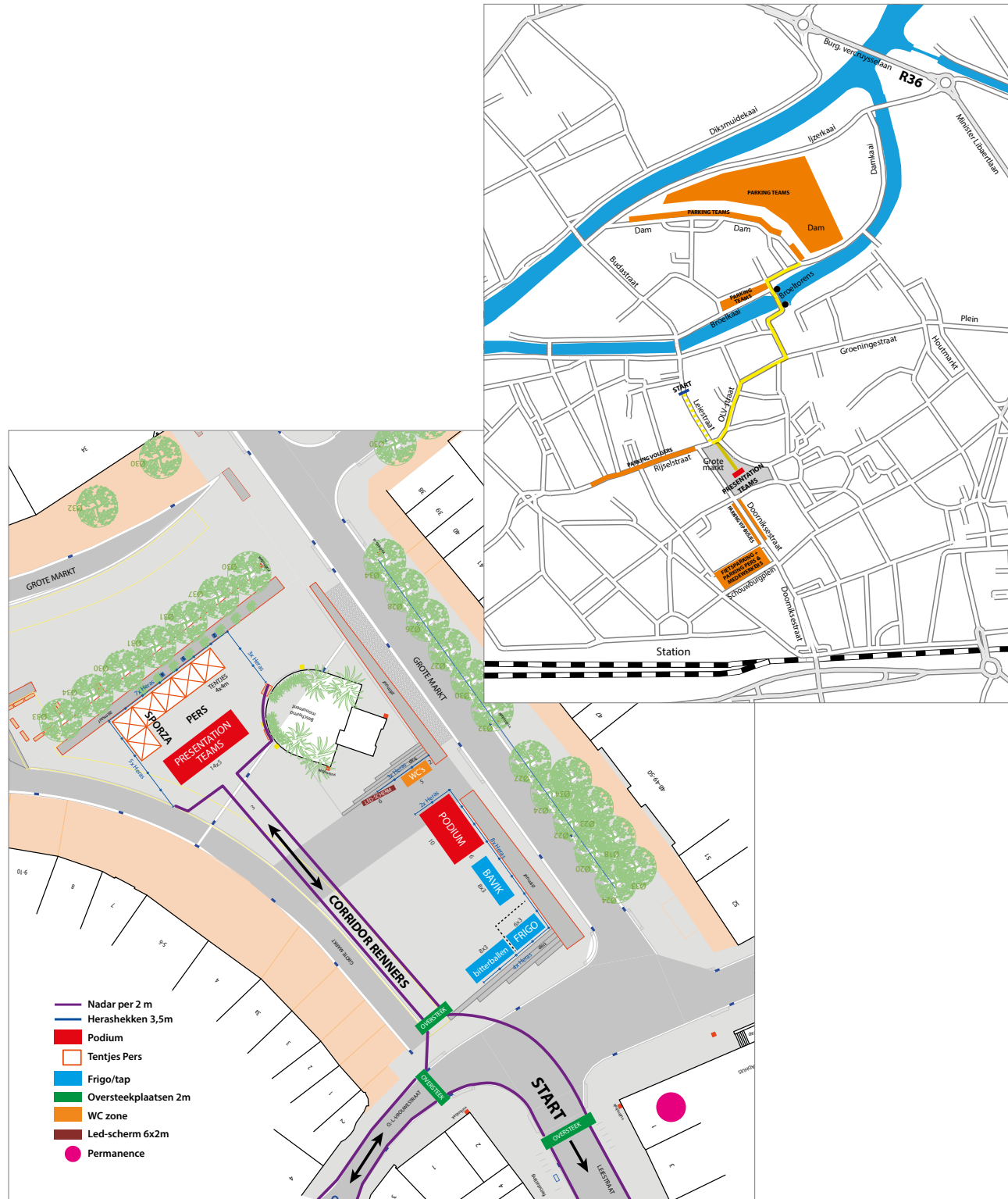
Gasthuisstraat 4 - 9500 Geraardsbergen - +32 54 432 711

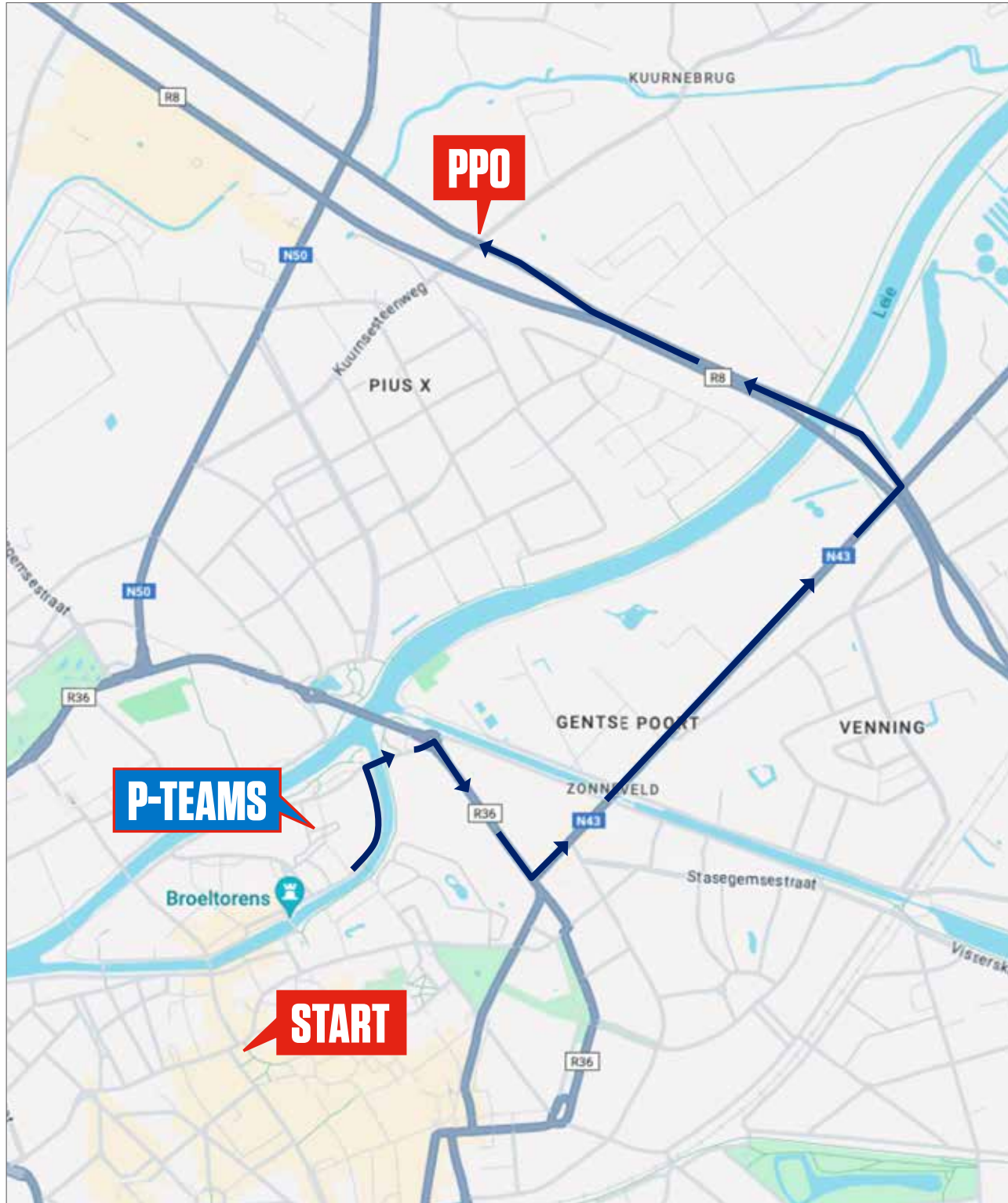
Algemeen Stedelijke Ziekenhuis Aalst

Merestraat 80 - 9300 Aalst - +32 53 76 40 06

OLV "Campus" Aalst

Moorselbaan 164 - 9300 Aalst - +32 53 72 42 48





Lotto, trotse gangmaker van de koers



Omdat het kan




the n°1 in reusable plastic crates and pallets

plastibac[®]



#sharethepassion^f

Est. 2011



plastibac[®]

#sharethepassion

